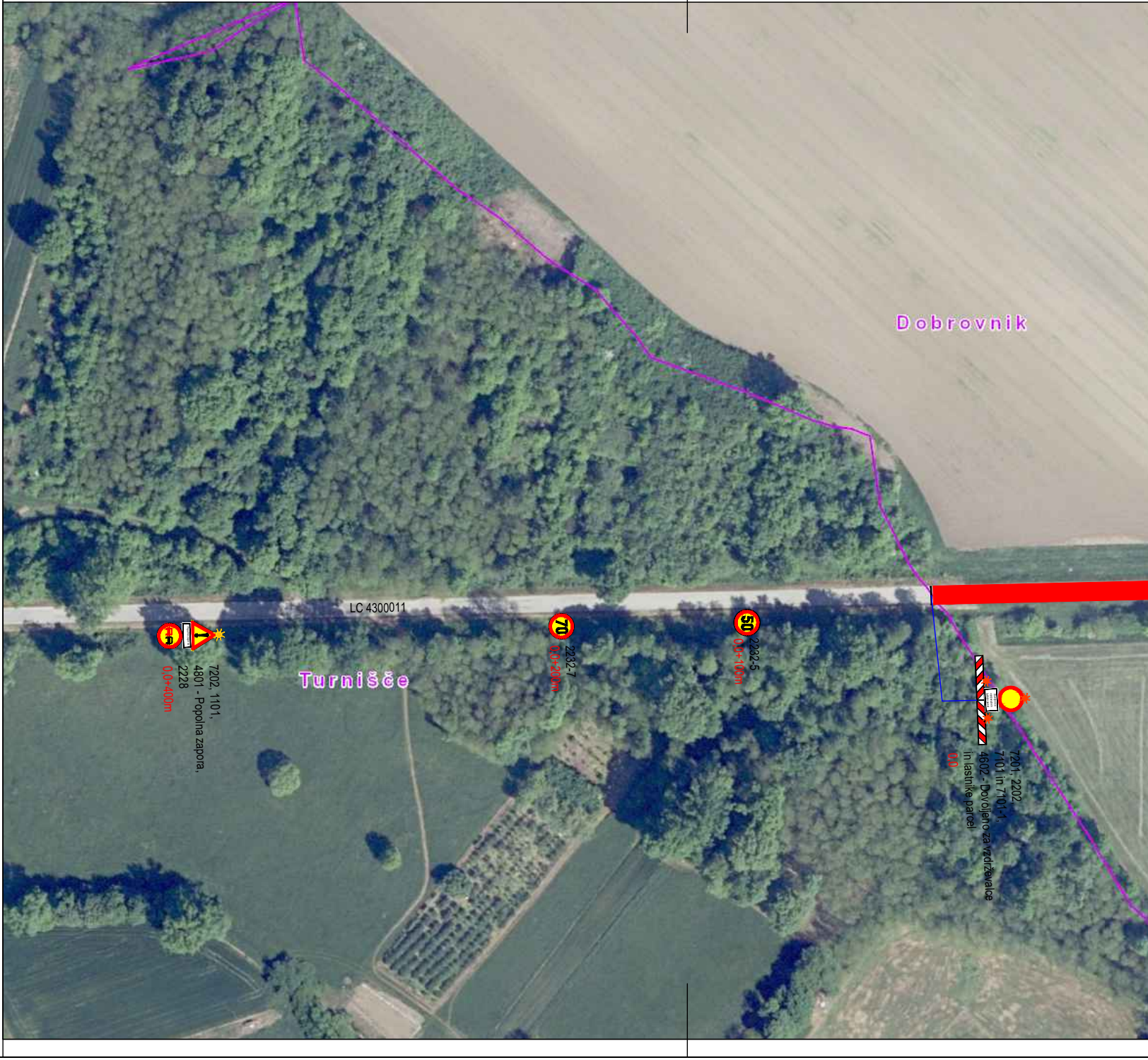
Dobrovnik
LC 4300011
Turnišče
7202, 1101,
4801 - Popolna zapora,
2228
0,0+400m
70
2232-7
0,0+200m
50
2232-5
0,0+100m
7201, 2202,
7101 in 7101-1,
4602 - Dovoljeno za vzdrževalce
in lastnike parcel
0,0




LC 430011
Dobrovnik

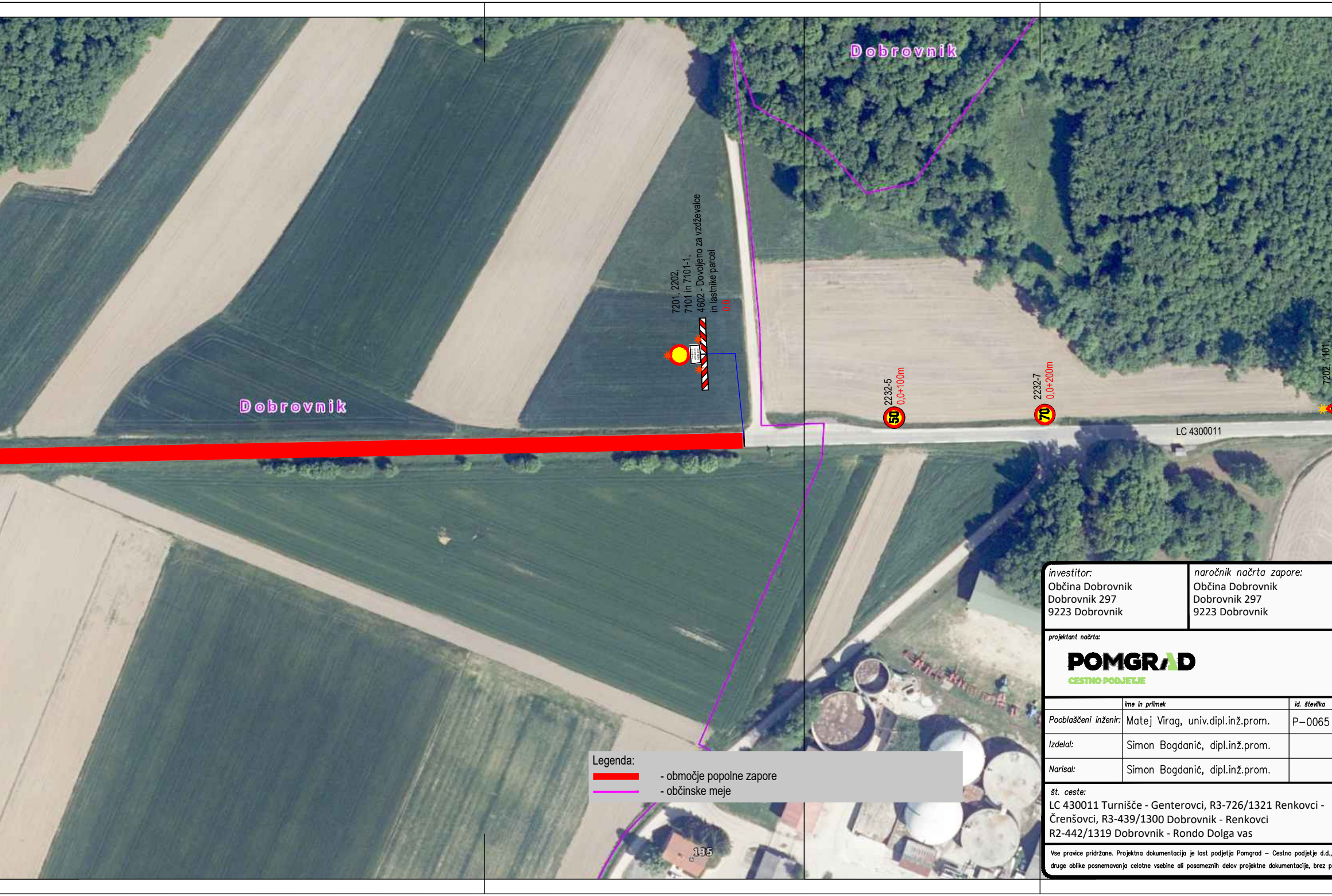
Dobrovnik
Dobrovnik
7201, 2202,
7101 in 7101-1,
4602 - Dovoljeno za vzdževalce
in lastnike parcel
0,0
2232-5
0,0+100m
50
2232-7
0,0+200m
70
7202, 1101,
LC 4300011
135

Legenda:
🟥 - območje popolne zapore
━ - občinske meje

investitor: Občina Dobrovnik Dobrovnik 297 9223 Dobrovnik	*naročnik načrta zapore:* Občina Dobrovnik Dobrovnik 297 9223 Dobrovnik

projektant načrta:

POMGRAD
CESTNO PODJETJE

	ime in priimek	*id. številka*
Pooblaščeni inženir:	Matej Virag, univ.dipl.inž.prom.	P–0065
Izdelal:	Simon Bogdanić, dipl.inž.prom.	
Narisal:	Simon Bogdanić, dipl.inž.prom.	

št. ceste:
LC 430011 Turnišče - Genterovci, R3-726/1321 Renkovci -
Črenšovci, R3-439/1300 Dobrovnik - Renkovci
R2-442/1319 Dobrovnik - Rondo Dolga vas

Vse pravice pridržane. Projektna dokumentacija je last podjetja Pomgrad – Cestno podjetje d.d.,
druge oblike posnemavanja celotne vsebine ali posameznih delov projektne dokumentacije, brez p


4801 - Popolna zapora,
2228
0,0+400m
Lendava
S
Z
V
J

žig:

vrsta projekta:	Načrt zapore ceste
vrsta načrta:	Prikaz postavitve prometne signalizacije
št. načrta:	002-2026

vsebina/naslov risbe:

Skica 1

Shematski prikaz postavitve signalizacije na območju popolne zapore

Zadeva/gradbišče:

Popolna zapora LC 430011 Turnišče - Genterovci (do sanacije)

ki je lastnik avtorskih pravic. Prepovedana je vsakršna javna raba, kopiranje ali
redhodnega pisnega soglasja podjetja Pomgrad – Cestno podjetje d.d.